



ՀԱՅԱՍՏԱՆԻ ՀԱՆՐԱՊԵՏՈՒԹՅՈՒՆ
ՎԿԱՅԱԿԱՆ
ԱՆՇԱՐԺ ԳՈՒՅՔԻ ՆԿԱՏԱՍԱՐ ԻՐԱՎՈՒՆՔՆԵՐԻ
ՊԵՏԱԿԱՆ ԳՐԱՆՑԱՆ

Սույն վկայականով հաստատվում է «20» Դեկտեմբերի 2013 թվականին գույքի նկատմամբ իրավունքների պետական գրանցման միասնական մատյանում կատարված անշարժ գույքի նկատմամբ իրավունքի պետական գրանցումը հետևյալ տվյալներով.

1. ԳՐԱՆՑՎԱԾ ԻՐԱՎՈՒՆՔԻ ՍՈՒԲՅԵԿՏ (ՆԵՐ)

ՀՀ ՇԻՐԱԿԻ ՄԱՐԶԻ ԳՅՈՒՄՐԻ ԶԱՂԱՔԱՅԻՆ ՀԱՄԱՅՆՔ

2. ԱՆՇԱՐԺ ԳՈՒՅՔԻ ԳՏՆԿԵԼՈՒ ՎԱՅՐԸ ԵՎ ԱՆՎԱՆՈՒՄԸ

Մարզ Շիրակ, համայնք Գյումրի ք. Տիմիրյազևի փողոց 27/2 մարզադպրոց

3. ԳՐԱՆՑՄԱՆ ՀԱՄԱՐ ՀԻՄՔ ՀԱՆԴԻՍԱՑՎԱԾ ՓԱՍՏԱԹՂԹԵՐԸ

ՀՀ կառավարության 14.03.1997թ. թիվ 51 որոշում, Գյումրի համայնքի ղեկավարի 21.11.2013թ. թիվ 2930-Ա որոշում

4. ՀՈՂԱՄԱՍԻ ԲՆՈՒԹԱԳՐԵՐԸ

Կադաստրային ծածկագիրը՝ 08-001-0351-0078

Մակերեսի չափը (հա)՝ 0.203888

Նպատակային նշանակությունը՝ բնակավայրերի

Գործառնական նշանակությունը կամ հողատեսքը՝ Հասարակական կառուցապատման

Գրանցված իրավունքի տեսակը՝ ՍԵՓԱԿԱՆՈՒԹՅՈՒՆ

5. ՇԻՆՈՒԹՅՈՒՆՆԵՐԻ ԲՆՈՒԹԱԳՐԵՐԸ

1) Նպատակային նշանակությունը՝ Հասարակական

2) Բնութագրերը ըստ առանձին շինությունների՝

Հ/հ	Կադաստրային ծածկագիրը	Տեսակը	Մակերեսի չափը	Գրանցված իրավունքի տեսակը
1	08-001-0351-0078-001	Մարզադպրոց	1381.34 ք.մ.	ՍԵՓԱԿԱՆՈՒԹՅՈՒՆ

Լրացուցիչ նշումներ և տեղեկություններ

Գյումրի համայնքի ղեկավարի 13.02.2013թ. թիվ 512-Ա որոշում:

Գրանցումը իրականացնող պաշտոնատար անձի անունը, ազգանունը՝ Մարատ Կարաբեշիշյան
զբաղեցրած պաշտոնը՝ Շիրակ ՏՄ անշարժ գույքի ռեգիստր

ՀՀ ԿԱ անշարժ գույքի կադաստրի պետական կոմիտեի աշխատակազմի՝ վկայականը
տրամադրող սպասարկման գրասենյակի
Կ.Տ.

Գյուլմրու Հանայնք

Ամուն ազգանուն

Երոսկ

Հողամասի Հատակագիծ

ին Հողատկացման հիմքը

ՀԱՄԱՅՆՔԻ ՂԵԿԱԿԱՐԻ 21.11.2013 N2930-Ա ՈՐՈՇՈՒՄ

Գյուլմրու, Քաղաքապետ

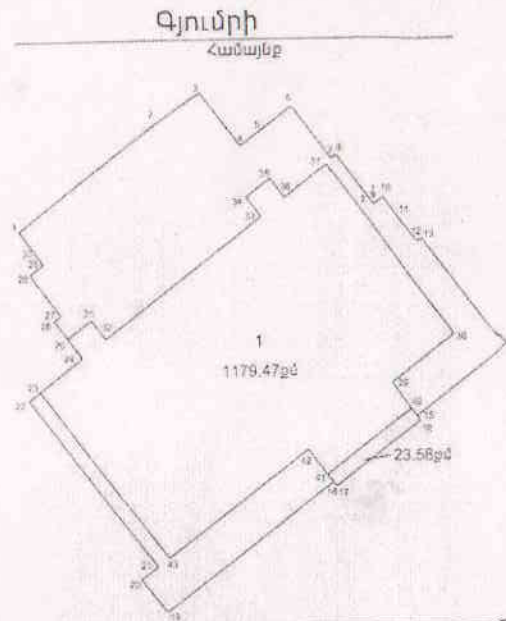
Ս. Բալասանյան

«16» 12 2013թ.

Տնտիսական խոր. N27/2

Հասցե

Մասշտաբ 1: 500



Հողամասի						Ծննդյան						
Մակերեսը (հա)	0.203888 հա	Ընդհանուր կիսմեր	Կոորդինատներ		Ընդհանուր չափեր	Մասնական կից հողօգտագործողներ	Գործառնական նշանակությունը	Ընդհանուր կիսմեր	Կոորդինատներ		Ընդհանուր չափեր	
			X	Y					X	Y		
Մակերեսը (հա)	0.203888 հա											
Ծածկագիրը		1	8402080.8059, 4519889.3647		21.14	Անցում	1	Մարզադպրոց	25	8402086.5497, 4519876.6745		3.80
		2	8402097.6900, 4519902.0880		6.27	Գարևան			31	8402089.4248, 4519878.8411		2.90
3	8402102.8760, 4519905.6174		8.0	Գարևան	32	8402091.1701, 4519876.5251			23.60			
4	8402107.6646, 4519899.2091		3.0	Գարևան	33	8402110.0177, 4519890.7281			2.90			
5	8402110.0832, 4519900.9841		4.77	Գարևան	34	8402108.2725, 4519893.0441			3.60			
6	8402113.8972, 4519903.8582		7.95	Գարևան	35	8402111.1475, 4519895.2106			2.90			
7	8402118.6825, 4519897.5079		0.70	Գարևան	36	8402112.8928, 4519892.8946			6.50			
8	8402119.2416, 4519897.9292		7.50	Գարևան	37	8402118.0839, 4519896.8065			25.30			
9	8402123.7552, 4519891.9394		1.46	Գարևան	38	8402133.3101, 4519876.6010			9.50			
10	8402124.9219, 4519892.8186				39	8402125.7231, 4519870.8837			3.85			
							40	8402128.0401, 4519867.8090		1.15		
							15	8402128.7322, 4519866.8905				

Կատարող

Գ. Ավետիսյան

Ամուն ազգանուն

Որակավորման վկայականի համարը 016 Տրամա ամիս, ամսաթիվ 05.12.2011

ՏՆՕՐԵՆ

Գ. Ավետիսյան

12/12/2013

«Ս ԶՈՐԱՍ ՄՐԱՅԱՆ»

ՍՊԸ

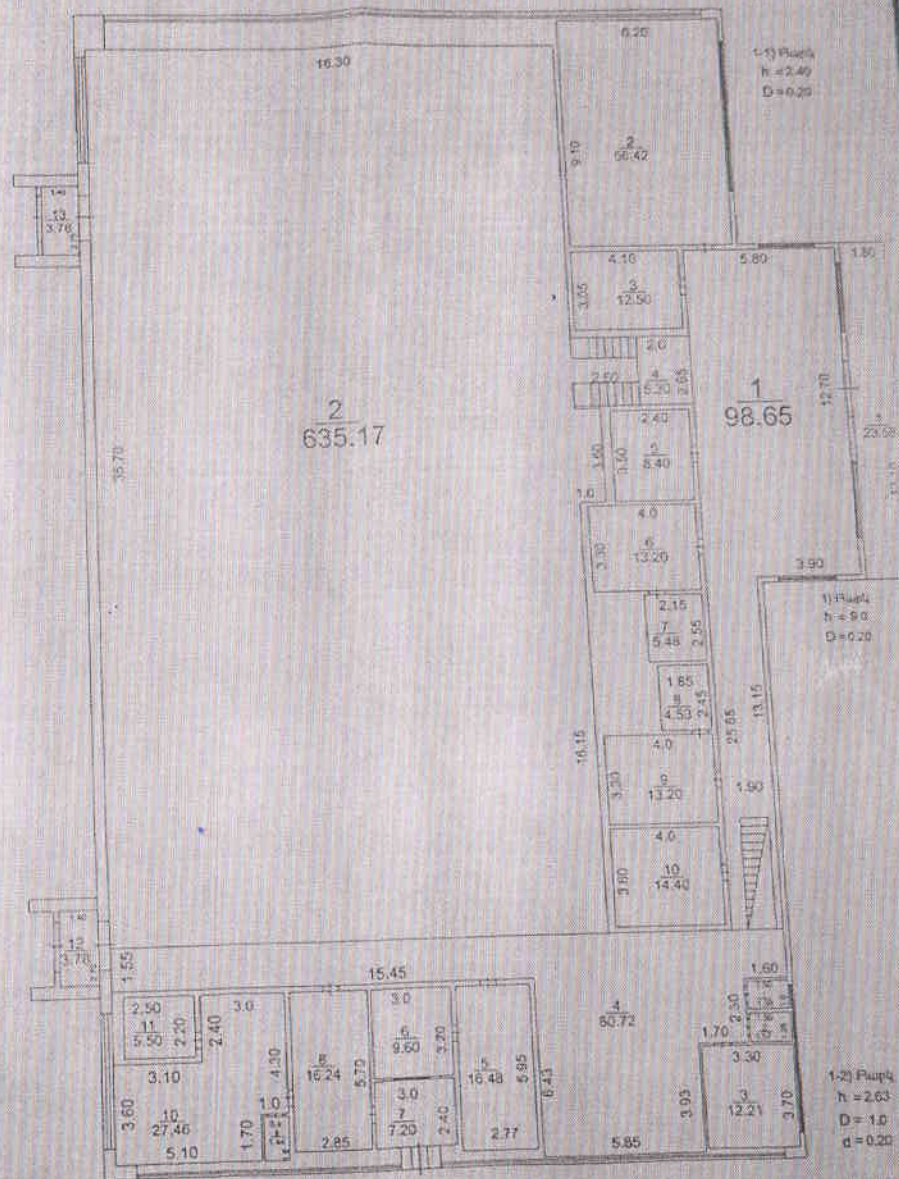
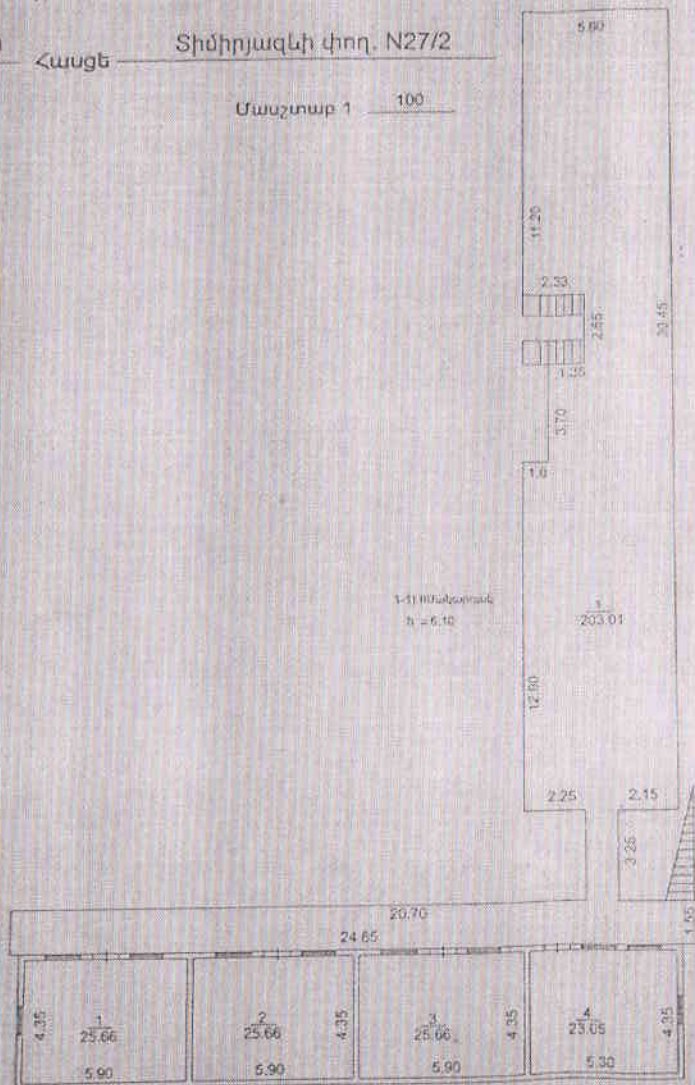
ԾԻՆՈՒԹՅՈՒՆՆԵՐԻ ՀԱՏԱԿԱԳԻԾ

ԳՅՈՒՄՈՒ ՀԱՄԱՅՆՔ

Անուն, ազգանուն

Մարզ Շիրակ Համայնք Գյումրի Հասցե Տիմիրյազևի փող. N27/2

Մասշտաբ 1 100



Հողամասի

Բնիկան կետեր	Կոորդինատներ		Գծային չափեր	Սահմանակից հողօգտագործողներ
	X	Y		
10	8402124.9219,	4519892.8186	3.29	Հարևան
11	8402126.9002,	4519890.1934	3.41	Հարևան
12	8402129.0734,	4519887.5596	0.62	Հարևան
13	8402129.5604,	4519887.9408	16.31	Հարևան
14	8402139.4385,	4519874.9585	13.40	Փողոց
15	8402128.7322,	4519866.8905	0.65	Փողոց
16	8402129.1234,	4519866.3714	13.10	Փողոց
17	8402118.6614,	4519858.4875	0.65	Փողոց
18	8402118.2702,	4519859.0066	25.40	Փողոց
19	8402097.9851,	4519843.7202	5.0	Ազատ Տարածք
20	8402094.9760,	4519847.7133	2.50	Ազատ Տարածք
21	8402096.9726,	4519849.2179	25.30	Ազատ Տարածք
22	8402081.7462,	4519869.4236	1.70	Ազատ Տարածք
23	8402083.1039,	4519870.4467	6.50	Հարևան
24	8402088.2950,	4519874.3585	2.90	Հարևան
25	8402086.5497,	4519876.6745	2.70	Հարևան
26	8402084.9248,	4519878.8308	1.0	Հարևան
27	8402085.7234,	4519879.4327	6.05	Հարևան
28	8402082.0824,	4519884.2644	2.05	Հարևան
29	8402083.7196,	4519885.4981	1.90	Հարևան
30	8402082.5761,	4519887.0155	2.94	Ազատ Տարածք
1	8402080.8059,	4519889.3647		

Շինության

	Բնիկան կետեր	Կոորդինատներ		Գծային չափեր
		X	Y	
1	Սարգսյան	18	8402118.2702, 4519859.0066	1.15
		41	8402117.5781, 4519859.9250	3.85
		42	8402115.2611, 4519862.9997	21.20
		43	8402098.3302, 4519850.2410	25.30
		23	8402083.1039, 4519870.4467	

Շինությունների բնութագիր

ՀՀ	Նպատակային նշանակություն	Գործածական նշանակություն	Հարկ	Հարկաբեկություն	Մակերեսները (քմ)		Բարձրությունը (մ)	Շահագործում (կա)	Կառուցման տարեթիվ	Տակիքի կոդեր				Ավարտվածության աստիճանը				Պատերի շինանյութի տեսակը	Միջնորդական ծախսի կոդեր		Արտաքին հարդարումն ըստ կոդների					
					օրինական	իսկապական				թիվը	միջին	կոդներ	նշանակում	ամառային	մինչև 50%	50-80%	80% և ավելի		փայտ	էլեկտրական	Հողման	Երեսապատված	Ավարտ	Կապակցված	Կապակցված	Կապակցված
1	2	3	4	5	6	7	8	9	10	11	12	13	14	15	16	17	18	19	20	21	22	23	24	25	26	
1	հասար	մարզադ	1	1	733.81		9	6604.29	1992	V							V	մետաղ		Ե. Կ					V	
1	հասար	մարզադ			23.58				1992								V								V	
1-1	հասար	հարթ					2.4	320.232	1992								V	բետոն		V					V	
1-1	հասար	մարզադ	1	1	133.43		2.63	493.072	1992								V	բետոն		V					V	
1-2	հասար	մարզադ	1	1	187.48		6.1	1238.36	1992	V							V	մետաղ		Ե. Կ					V	
1-1	հասար	II մակար			203.01		2.75	275.083	1992	V							V	բետոն		V					V	
1-2	հասար	II մակար			100.03																					

Շինության ընդհանուր մակերեսը (քմ)	Այլ թվում	
	Օրինական կառուցված (քմ)	Ինքնակամ կառուցված (քմ)
27	28	29
1381.34	1381.34	0

Կատարող

(ստորագրություն)

Գ.ԱՎԵՏԻՍՅԱՆ

(անուն, ազգանուն)

12.12.2013

(ամիս, ամսաթիվ)

Որակավորման վկայականի 016

(համարը)

05.12.2011թ

(տրման ամիս, ամսաթիվ)